






## Záplavové území

-  Q5
-  Q20
-  Q100
-  Historická povodeň
-  Zvláštní povodeň
-  Aktivní zóna





## Vodní toky a nádrže

-  Nádrž I. kategorie
-  Nádrž II. kategorie
-  Nádrž III. kategorie
-  Nádrž IV. kategorie
-  Vodní tok



## Srážkoměrné stanice

-  ČHMÚ
-  Povodí
-  Jiné



## Hlásné profily

-  Kategorie A
-  Kategorie B
-  Kategorie C
-  Místo vizuální kontroly






## Lokální výstražný systém

-  Hlásič
-  Siréna





## Subjekty

-  Povodňová komise
-  Subjekty a organizace




## Evakuace

-  Evakuační místo
-  Shromažďovací středisko
-  Objízdná trasa liniově
-  Objízdná trasa bodově
-  Dopravní omezení









## Výškopis

-  vrstevnice zesílená
-  vrstevnice hlavní
-  vrstevnice doplňková
-  kótovaný bod

## Ostatní

-  Protipovodňová opatření
-  Fotodokumentace
-  Postupové doby

## Ohrožení

-  Ohrožené objekty vlastníků nemovitostí - bez povodňového plánu vlastníka nemovitosti
-  Ohrožené objekty vlastníků nemovitostí - s povodňovým plánem vlastníka nemovitosti
-  Ohrožené objekty vlastníků nemovitostí zvláštní povodní
-  Ohrožené objekty
-  Ohrožující objekty
-  Místa omezující odtokové poměry
-  Přívalové povodně
-  Ledové jevy

## MAPOVÉ ZNAČKY

### Sídla a jednotlivé objekty

	budova, blok budov		meteorologická stanice;
	budova s popisem		čerpací stanice pohon. hmot
	zničená budova, rozvalina		větrný motor; větrný mlýn
	veřejný krytý průjezd		kůlna; skleník
	kostel; kaple		parkoviště; přístaviště
	věžovitá stavba; těžní věž		lyžařský můstek
	ústí šachty v provozu; mimo provoz		elektrické vedení na stožárech
	tovární komín; pošta		elektrické vedení na sloupech
	kříž, sloup; mohyla, pomník		teplo dálkový produktovod
	rozhledna; vysílač		dopravníkový pás
	rozhledna s vysílačem, vysílač s rozhlednou		kamenná, cihlová, betonová zeď
	hřbitov		opěrná zeď u komunikace
			historická hradba

<b>DUBÍ</b>	město
<b>BEDRČ</b>	část města
<b>Vlkov</b>	obec, městys
<b>Zálesí</b>	část obce, městysu
<i>Radobyl</i>	místní část, samota

<b>Popis</b>	
<i>Belveder</i>	jméno objektu
Pastvicka	pozemková trať, ostrov
<b>HEJLÍK</b>	pohoří, kopec, údolí, rokle
<b>LABE</b>	splavný vodní tok
<i>Jezero</i>	vodní tok a plocha, pramen










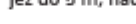











### Komunikace

	železnice neelektrizovaná, jednokolejná	<b>D1</b>	dálnice
	železnice neelektrizovaná, dvou a vícekolejná	<b>R10</b>	rychlostní silnice
	železnice elektrizovaná, jednokolejná	<b>64</b>	silnice I. třídy
	železnice elektrizovaná, dvou a vícekolejná	<b>149</b>	silnice II. třídy
	železnice úzkorozchodná		silnice III. třídy, nevidovaná silnice
	vlečka		dálnice, rychlostní silnice ve stavbě
	vlečka úzkorozchodná		silnice ve stavbě
	železnice ve stavbě		průtah silnice I. a II. tř. sídlem
	železniční tunel		silniční tunel
	železniční stanice, železnice s kolejí		polní a lesní cesta udržovaná, hlavní spojovací cesta
	železniční zastávka		polní a lesní cesta neudržovaná
	lyžařský vlek		pěšina; parková cesta
	visutá lanová dráha se stožáry		ulice sjízdná
	pozemní lanová dráha		ulice nesjízdná
	tramvajová dráha		most
	metro – podzemní úsek; stanice metra		lávka
	metro – povrchový úsek		propustek, podchod














### Souřadnicové sítě

1193	popis pravoúhlé souřadnicové sítě systému JTSK v km	<b>47°2'</b>	popis zeměpisné sítě v souřadnicovém systému WGS84
<b>47°2'</b>	popis zeměpisné sítě v souřadnicovém systému JTSK		

## Vodstvo

	pramen, studánka; studna, vrt		vodní plocha
	vodní tok do 5 m šířky		vodopád do 5 m; nad 5 m š.
	vodní tok nad 5 m šířky		přehradní hráz
	podzemní vodní tok		směr vodního toku
	občasný vodní tok		jez do 5 m; nad 5 m šířky
	ochranná hráz, sypaný val do 10 m šířky		plavební komora
	ochranná hráz, sypaný val nad 10 m šířky		přehradní hráz s komunikací
	lázeňské zřídlo, kašna		jez s lávkou
	vodojem věžový; vodojem zemní		přívoz
	akvadukt		brod
	shybka (podtok) do 5 m; nad 5 m šířky		usazovací nádrž, odkaliště















## Porost, povrch a využití půdy

	louka, pastvina; povrchová těžba, lom, halda		orná a ostatní půda, účelový areál
	ovocný sad, zahrada; okrasná zahrada, park		osamělý strom; osamělý lesík
	vinice; chmelnice		chatová kolonie, kempink, koupaliště, rekreační zástavba, skanzen, zoologická zahrada
	lesní půda se stromy; lesní půda s křov. porostem		autobusové nádraží, čerpací stanice pohon. hmot, čistírna odpadních vod, elektrárna, průmyslový podnik, přečerpávací stanice, přístav, rozvodna, skládka, transformovna
	lesní půda s kosodřevinou; lesní průsek		
	močál, bažina; rašeliniště		
	stromořadí, úzký pruh lesa		
	živý plot		








## Hranice

	státní hranice		obecní hranice
	krajská hranice		hranice katastrálního území
	okresní hranice, hranice městského obvodu v Praze		hranice městské části v Praze, měst. části nebo měst. obvodu ve statutárních městech
	hranice porostu a užívání půdy		hranice chráněného území

## Terénní reliéf

	vrstevnice základní		vrstevnice zdůrazněná		vrstevnice doplňková		vrstevnice se spádovkami		rokle, výmol		skály		sesuv půdy, kamenitá a štěrkovitá suť		terénní stupeň, násep, zářez, srázný běh
					jáma, terénní stupeň		řada nahromaděných kamenů		osamělá skála, balvan		skupina balvanů		vstup do jeskyně		kótovaný bod

## Body bodových polí

	358,1 trigonometrický bod		241,2 přidružený bod
	232,8 zhušťovací bod		trvale signalizovaný bod polohového bodového pole
	vybraný bod ČSTS se souřad. určenými v systému ETRS-89, základní nivelační bod, bod základní geodynamické sítě, absolutní tíhový bod		379,56 bod výškového bodového pole
			bod tíhového bodového pole