





Územní plán Rybitví

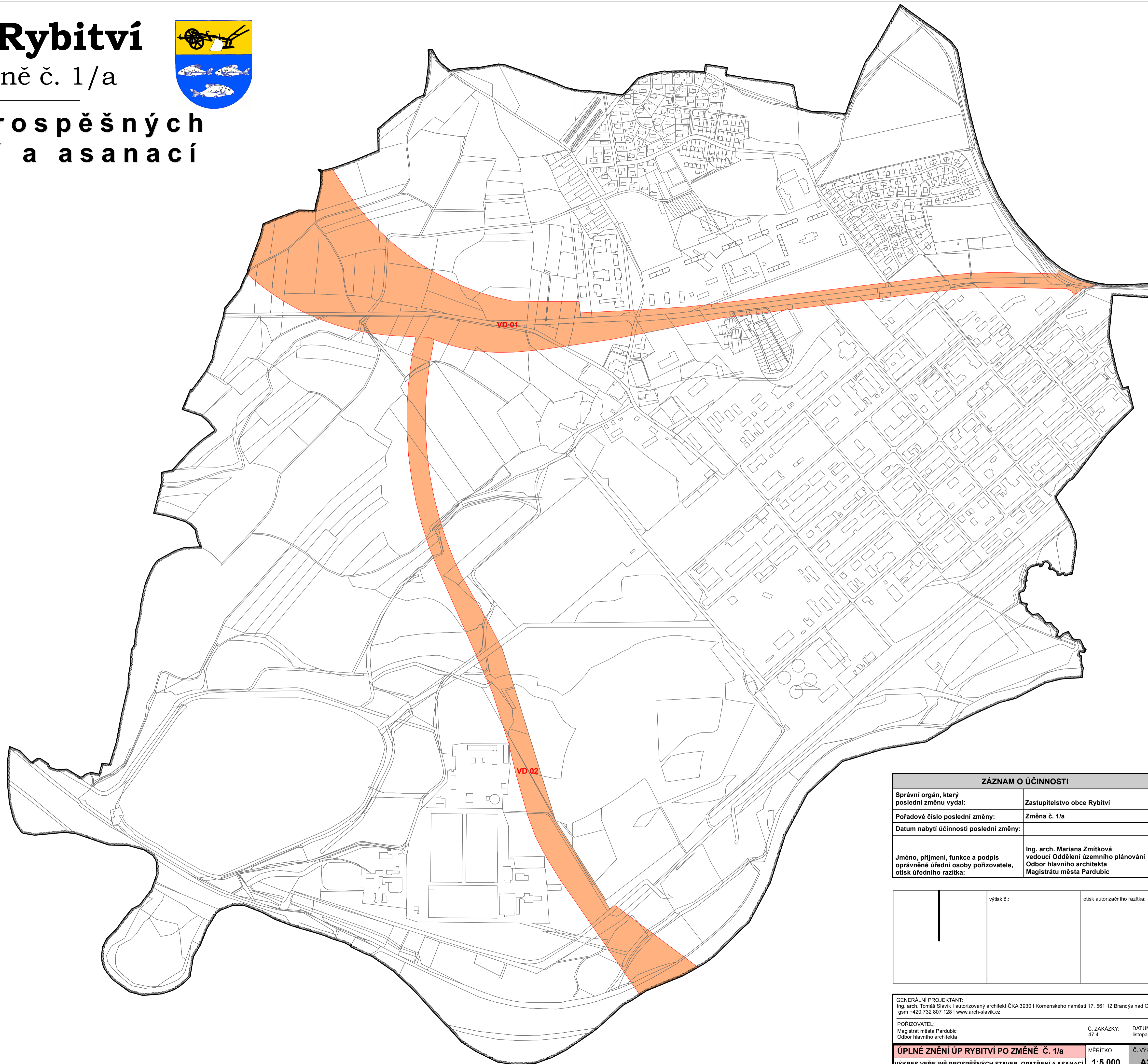
úplné znění po změně č. 1/a



Výkres veřejně prospěšných staveb, opatření a asanací


Legenda

-  řešené území
-  plochy a koridory s možností vyvlastnění
-  parcelní kresba



ZÁZNAM O ÚČINNOSTI

Správní orgán, který poslední změnu vydal:	Zastupitelstvo obce Rybitví
Pořadové číslo poslední změny:	Změna č. 1/a
Datum nabytí účinnosti poslední změny:	
Jméno, příjmení, funkce a podpis oprávněné úřední osoby pořizovatele, otisk úředního razítka:	Ing. arch. Mariana Zmítková vedoucí Oddělení územního plánování Odbor hlavního architekta Magistrátu města Pardubic

	výtisk č.:	otisk autorizačního razítka:
---	------------	------------------------------

GENERÁLNÍ PROJEKTANT:
Ing. arch. Tomáš Slavík | autorizovaný architekt ČKA 3930 | Komenského náměstí 17, 561 12 Brandýs nad Otlicí |
gsm +420 732 807 128 | www.arch-slavik.cz

POŘIZOVATEL:
Magistrát města Pardubic
Odbor hlavního architekta

Č. ZAKÁZKY:
47.4

DATUM:
listopad 2018

ÚPLNÉ ZNĚNÍ ÚP RYBITVÍ PO ZMĚNĚ Č. 1/a
VÝKRES VEŘEJNĚ PROSPĚŠNÝCH STAVEB, OPATŘENÍ A ASANACÍ

MĚŘÍTKO
1:5 000

Č. VÝKRESU
A2.3