





Územní plán Rybitví

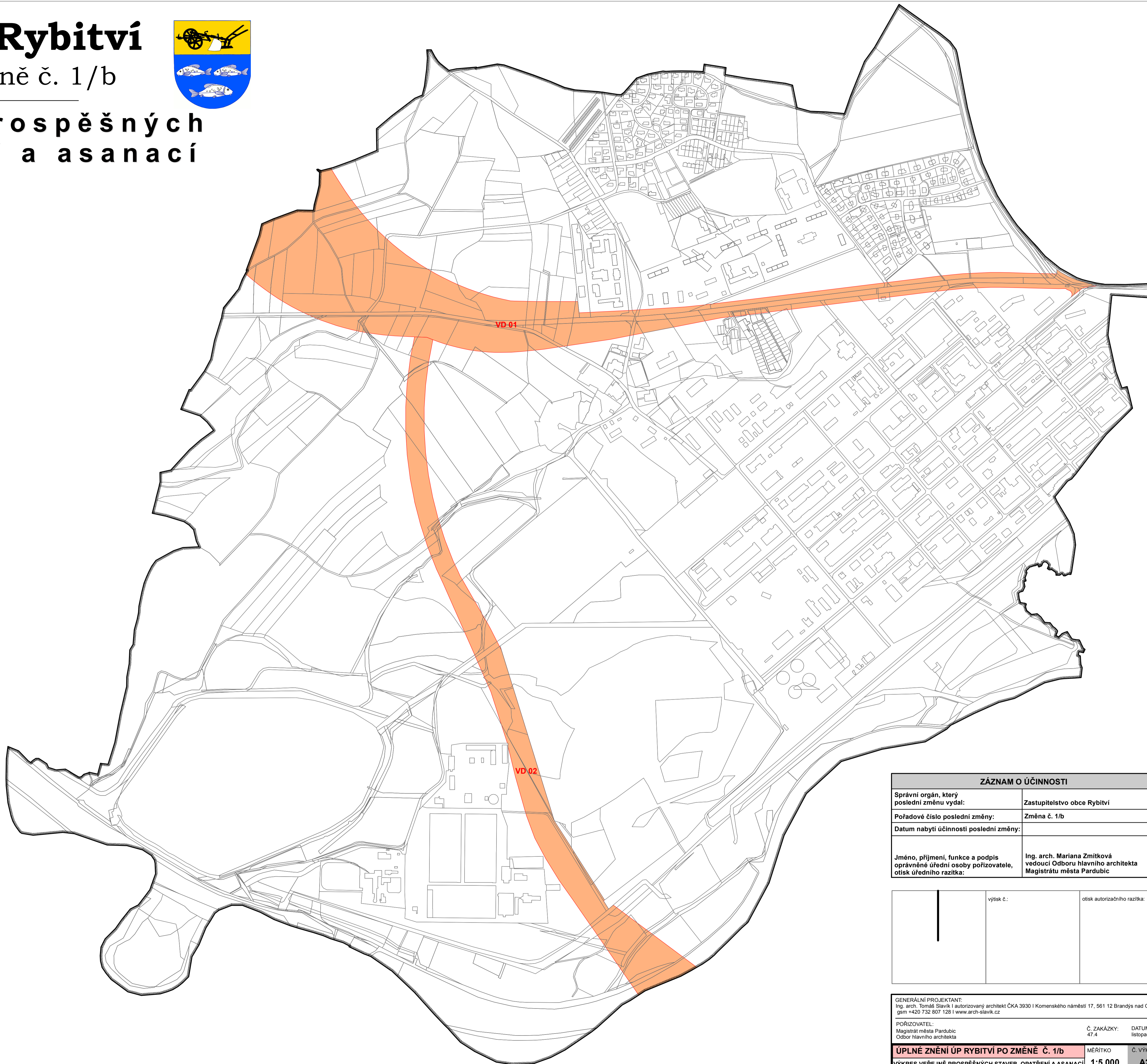
úplné znění po změně č. 1/b



Výkres veřejně prospěšných staveb, opatření a asanací


Legenda

-  řešené území
-  plochy a koridory s možností vyvlastnění
-  parcelní kresba



ZÁZNAM O ÚČINNOSTI

Správní orgán, který poslední změnu vydal:	Zastupitelstvo obce Rybitví
Pořadové číslo poslední změny:	Změna č. 1/b
Datum nabytí účinnosti poslední změny:	
Jméno, příjmení, funkce a podpis oprávněné úřední osoby pořizovatele, oteisk úředního razítka:	Ing. arch. Mariana Zmitková vedoucí Odboru hlavního architekta Magistrátu města Pardubic

	výtisk č.:	otisk autorizačního razítka:
---	------------	------------------------------

GENERÁLNÍ PROJEKTANT:
Ing. arch. Tomáš Slavík I autorizovaný architekt ČKA 3930 I Komenského náměstí 17, 561 12 Brandýs nad Orlicí I
gsm +420 732 807 128 I www.arch-slavik.cz

POŘIZOVATEL:
Magistrát města Pardubic
Odbor hlavního architekta

Č. ZAKÁZKY:
47.4

DATUM:
listopad 2024

ÚPLNÉ ZNĚNÍ ÚP RYBITVÍ PO ZMĚNĚ Č. 1/b

MĚŘÍTKO
1:5 000

Č. VÝKRESU
A2.3