
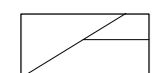


Změna č. 1/b Územního plánu Rybitví



Výkres základního členění území


Legenda

 parcelní kresba

aktualizace zastavěného území je provedena k 1.1.2024,
bez věcných změn



| ZÁZNAM O ÚČINNOSTI | |
|---|--|
| Správní orgán, který změnu územního plánu vydal: | Zastupitelstvo obce Rybitví |
| Datum nabytí účinnosti: | |
| Jméno, příjmení, funkce a podpis oprávněné úřední osoby pořizovatele, otisk úředního razítka: | Ing. arch. Mariana Zmítková vedoucí Odboru hlavního architekta Magistrátu města Pardubic |

| | | |
|---|------------|------------------------------|
|  | výtisk č.: | otisk autorizačního razítka: |
|---|------------|------------------------------|

GENERÁLNÍ PROJEKTANT:
Ing. arch. Tomáš Slavík I autorizovaný architekt ČKA 3930 I Komenského náměstí 17, 561 12 Brandýs nad Orlicí I
gsm +420 732 807 128 I www.arch-slavik.cz

POŘIZOVATEL:
Magistrát města Pardubic
Odbor hlavního architekta

Č. ZAKÁZKY:
47.4

DATUM:
listopad 2024

ZMĚNA Č.1/b ÚZEMNÍHO PLÁNU RYBITVÍ

MĚŘÍTKO: **1:5 000**

Č. VÝKRESU: **A/II.1**

VÝKRES ZÁKLADNÍHO ČLENĚNÍ ÚZEMÍ